

«Когда в Европе было глубокое
средневековье, на Востоке творили
величайшие гении человечества».

Чингиз Акифович Абдуллаев



Юго-Западная Азия

«Ближний Восток»



Презентацию подготовил:
Зюлькин Андрей Николаевич
К уроку по Географии
В 7-м классе

с. Александров-Гай. 2020 г.

ЦЕЛЬ И ЗАДАЧИ УРОКА



Цель урока: Изучить структуру и особенности Юго-западной Азии.

- 1) Каковы природные особенности этого региона?
- 2) Какие страны находятся в этом регионе?
- 3) Как называются столицы этих стран?
- 4) Какими событиями известен этот регион?
- 5) Какие конфессии и народы населяют этот регион?

Почему Юго-Западную Азию называют «Ближним Востоком»



Юго-Западную Азию часто называют Ближним Востоком, так как образующие её страны являются самыми близкими к Европе азиатскими государствами





Пустыни и полупустыни

Пустыня — природная зона, характеризующаяся преимущественно или полностью равнинной поверхностью, разреженностью или отсутствием флоры и специфической фауной. Различают песчаные, каменистые, глинистые, солончаковые пустыни.

Полупустыня — тип ландшафта, промежуточный между степью и пустыней, с соответствующими смешениями растительности, животных и почв.



Эфемеры и Эфемероиды





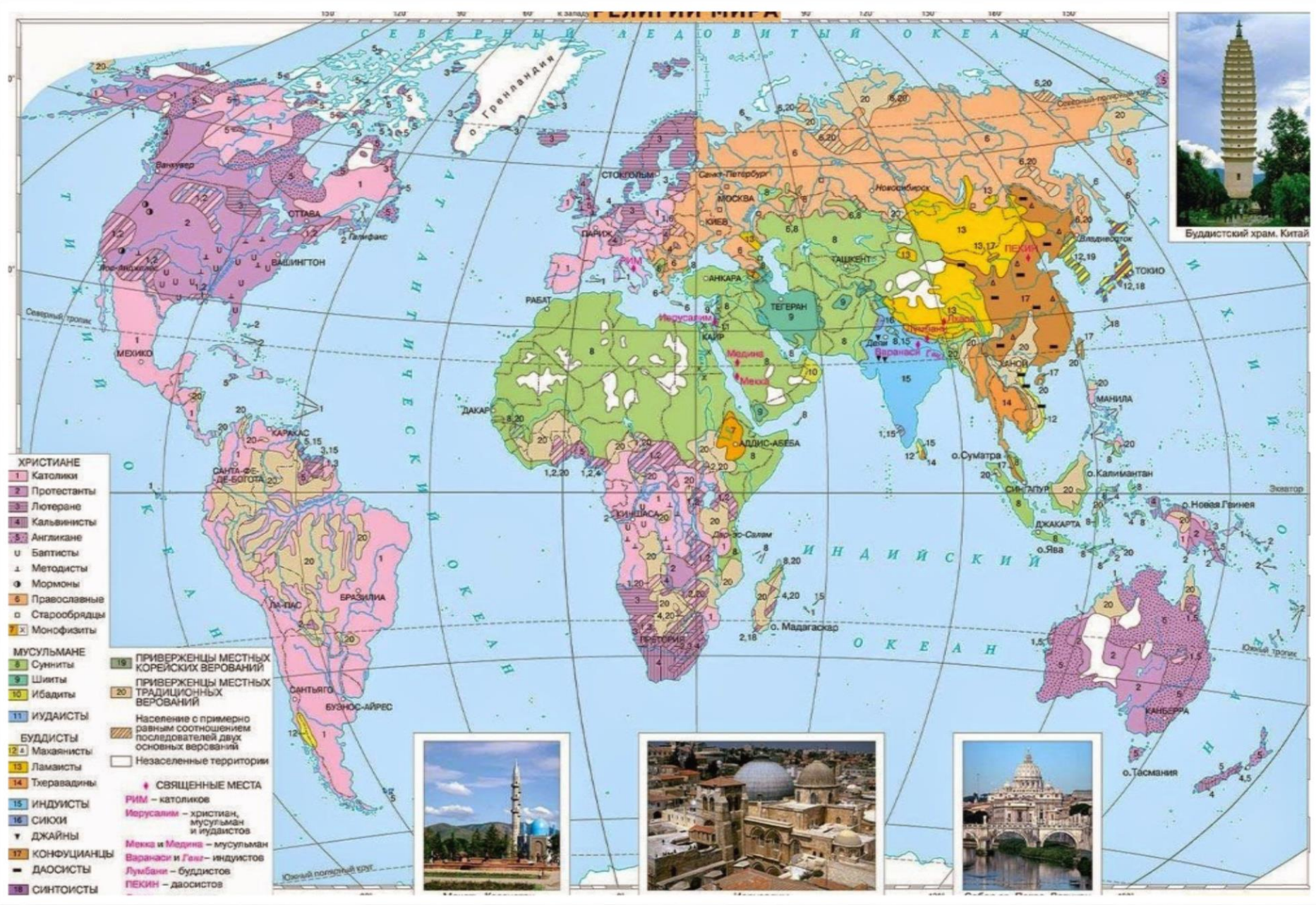


Эфемеры — экологическая группа травянистых однолетних растений с очень коротким периодом роста и развития [некоторые заканчивают полный цикл своего развития всего за несколько недель].

Эфемероиды — многолетние травянистые растения, которые научились жить там, где доступ к воде или солнечному свету есть не круглый год, а лишь в определённые сезоны.







Первичное закрепление во внешней речи

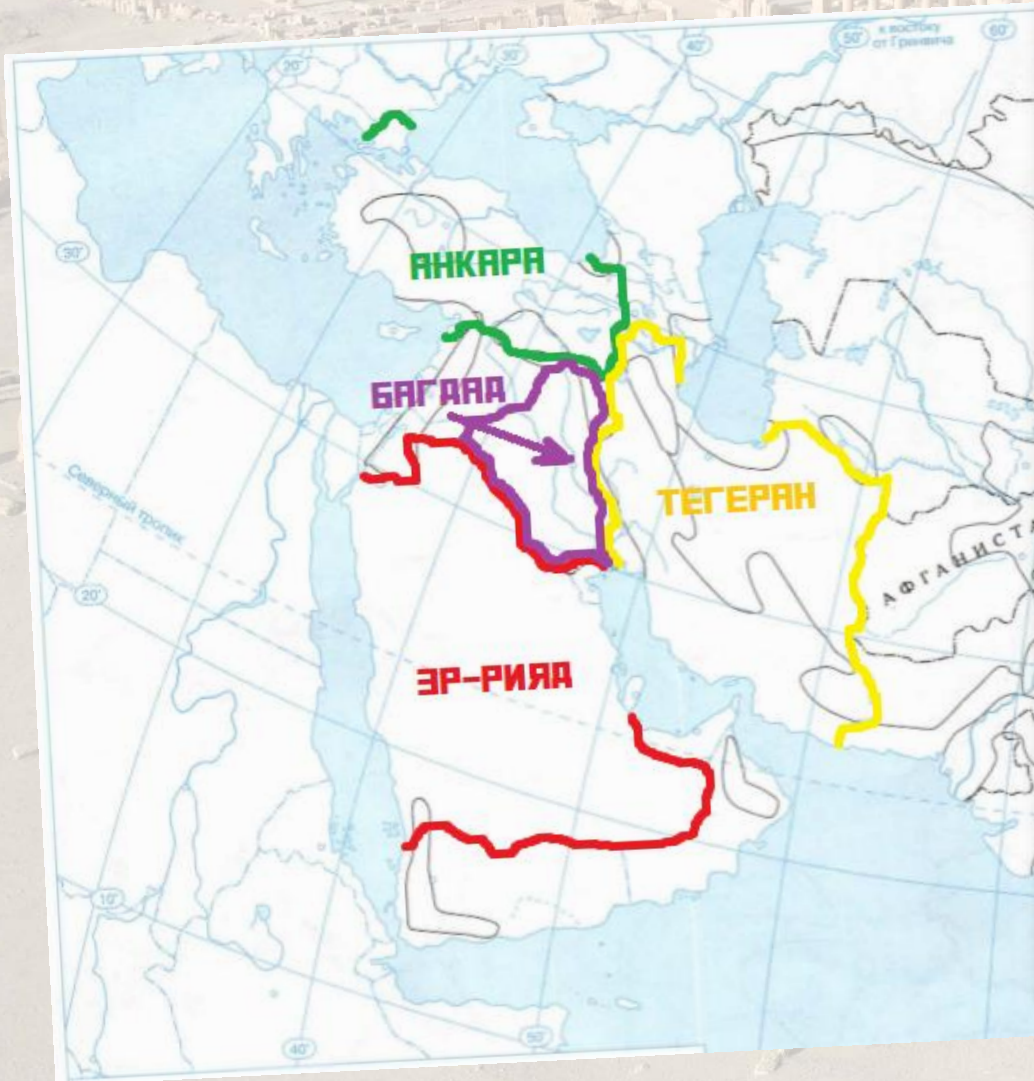


- 1) Ближний Восток – это?
- 2) В чём основные природные особенности региона?
- 3) Какие страны расположены в этом регионе? Как называются их столицы и каков религиозный состав населения?

Самостоятельная работа



Эталон



При нанесении 3-х и более стран со столицами на карту, обучающемуся ставится **5 баллов** за самостоятельную работу.

При нанесении 3-х и более стран **без столиц**, обучающемуся ставится **4 балла**.

При нанесении менее 3-х стран со столицами, обучающемуся ставится **3 балла**.

При нанесении менее 3-х стран **без столиц**, обучающемуся ставится **2 балла**.

При отсутствии выполненной работы ставится **1 балл**.

Домашнее Задание



§ 32. Юго-Западная Азия

- **Какие страны образуют Юго-Западную Азию и где они находятся?**

Юго-Западную Азию часто называют *Ближним Востоком*, так как образующие ее страны являются самыми близкими к Европе азиатскими государствами. К Юго-Западной Азии часто относят и страны Закавказья, с природой, населением и хозяйством которых вы уже познакомились.

Главной особенностью географического положения стран Юго-Западной Азии является их местонахождение на стыке трех частей света: Европы, Азии и Африки (рис. 120).

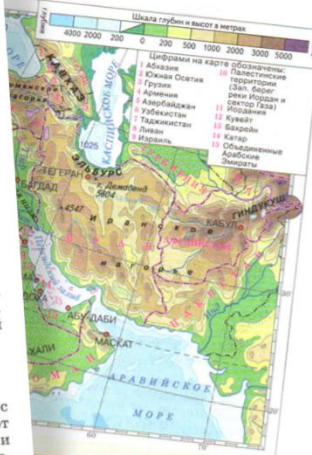
Аравийский полуостров — самый крупный полуостров Юго-Западной Азии — по площади занимает первое место в мире. На его территории могут поместиться пять таких стран, как Франция. Полуостров отделен от Африки узкой полосой Красного моря, *Баб-эль-Мандебским* проливом и *Аденским* заливом. В пределах крупного полуострова *Малая Азия* лежит большая часть *Турции*.

Государства Юго-Западной Азии различаются по своим размерам: большие страны — Саудовская Аравия, Турция, *Иран*, небольшие — *Израиль*, *Бахрейн*, *Кувейт*. Бахрейн, *Иордания*, *Катар*, Кувейт, Оман, *Объединенные Арабские Эмираты (ОАЭ)*, Саудовская Аравия — это монархии, остальные страны — республики. Общей чертой стран Юго-Западной Азии является мусульманская вера (ислам) с ее довольно строгими правилами и особым укладом жизни. На фоне исламских стран выделяется Израиль, где господствующей религией является иудаизм.

- **Какова природа этих стран?**

Юго-Западная Азия огромна. Обширные нагорья чередуются с низменностями, плоскогорьями и горными хребтами. К югу от Черного и Каспийского морей до самого побережья Средиземного и Аравийского морей лежит горный пояс новой складчатости, в пределах которого находятся Турция, Иран и Афганистан. Он включает череду нагорий и плоскогорий, крупнейшими из которых являются Армянское и *Иранское*; высочайшие вершины этих нагорий поднимаются более чем на 5 тыс. м. Восточная часть Афганистана занята горной системой *Гиндукуш*. В странах, расположенных в горном поясе новой складчатости, часто случаются землетрясения, сопровождающиеся большими человеческими жертвами.

ождают путь влажным воздушным массам, в внутренних плоскогорьях — субтропиче- (ис. 121).



Изучить параграф
32